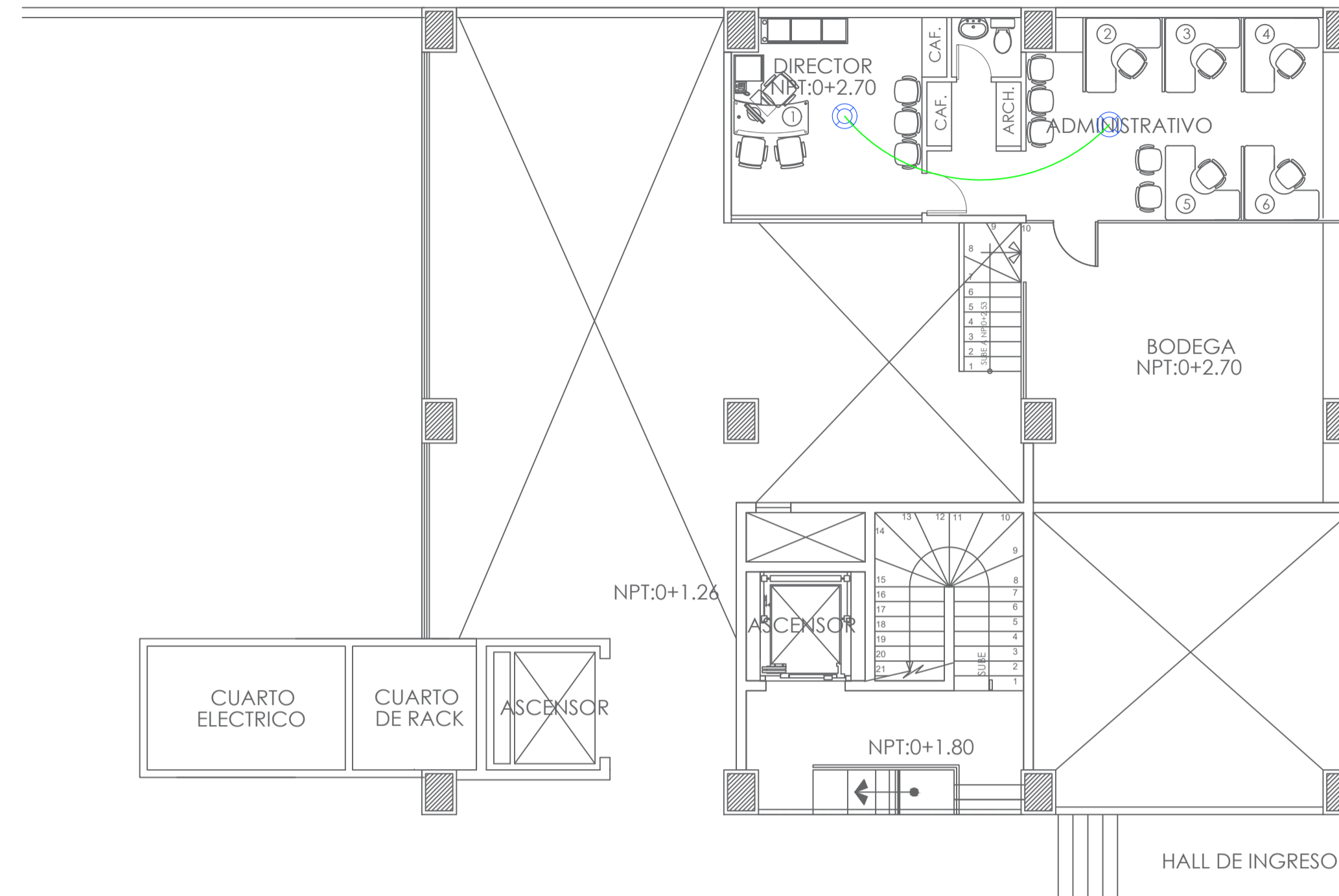
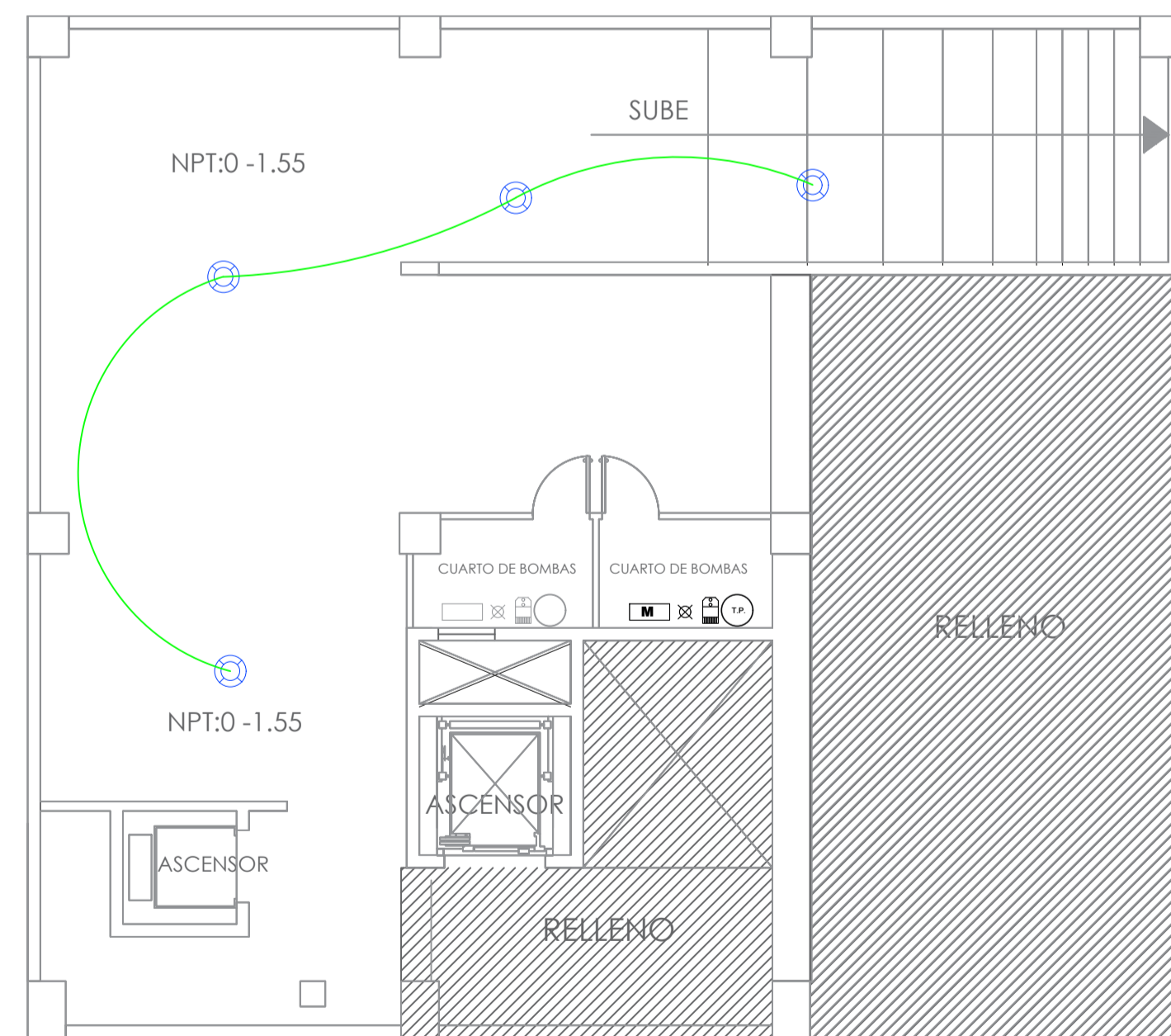


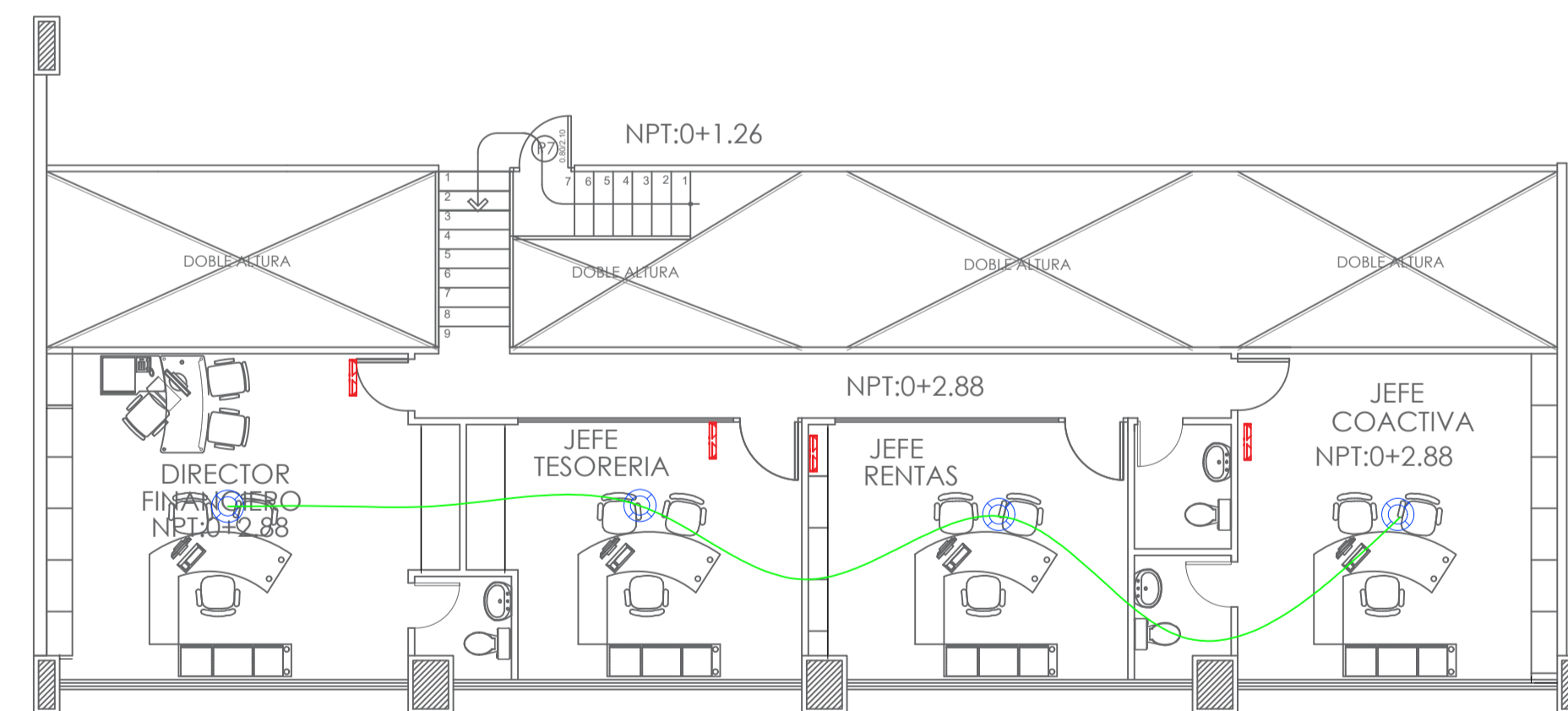
MEZANINE: ARCHIVO CENTRAL / CONTABILIDAD
ESCALA 1:100



PLANTA MEZANINE LADO CALLE 9 DE OCTUBRE
ESCALA 1:100



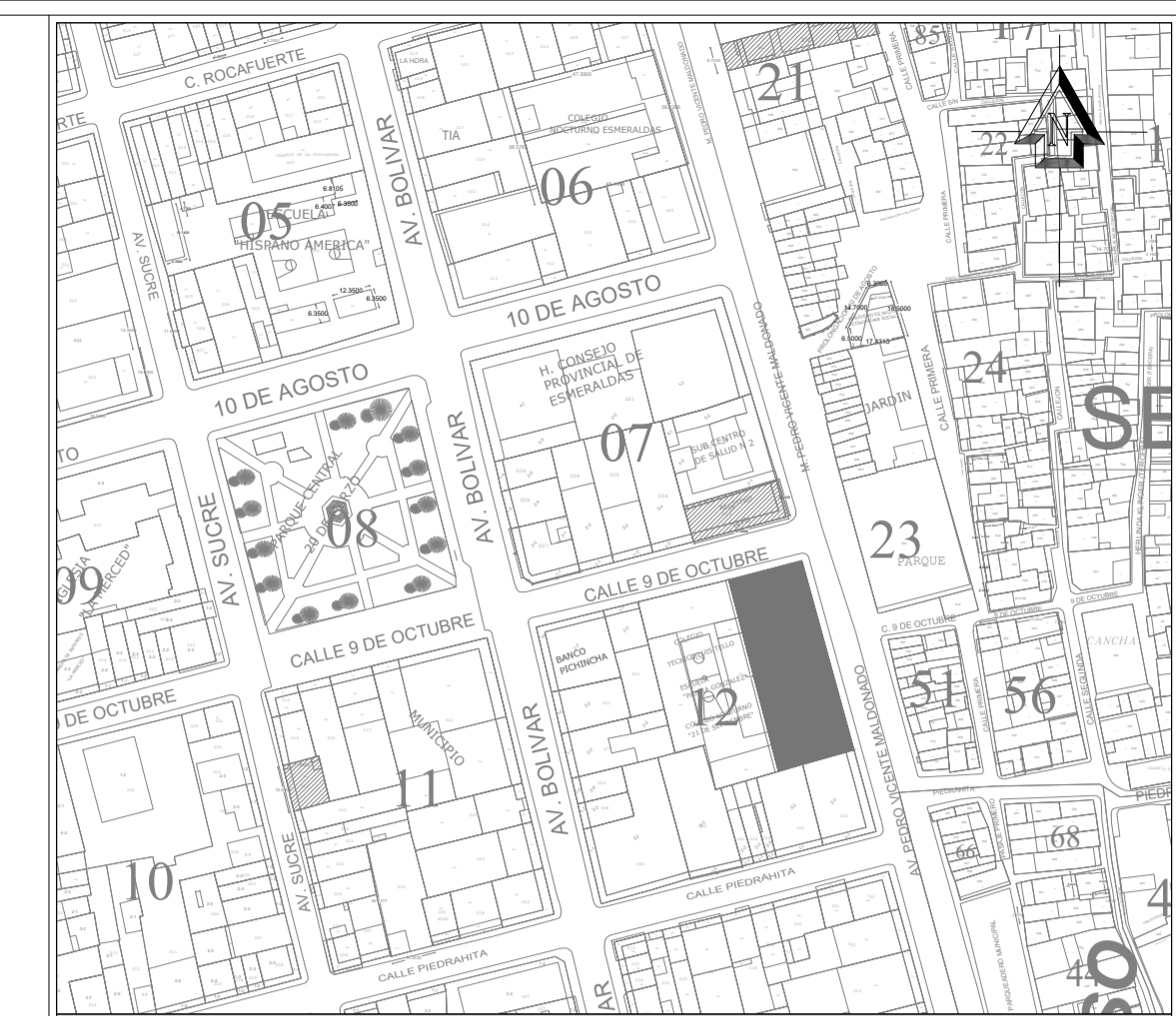
PLANTA SUB-SUELO
ESCALA 1:100



PLANTA MEZANINE LADO CALLE BOLIVAR
ESCALA 1:100

MEZANINES / SUBSUELO
ESCALA 1:100

SIMBOLOGIA	
	DETECTOR DE HUMO
	SPLINKER
	LAMPARA DE EMERGENCIA
	GABINITE
	PALANCA
	ESTROBOS
	SEÑALETICA



UBICACIÓN



DIRECCIÓN DE GESTIÓN PLANIFICACIÓN
GOBIERNO AUTÓNOMO DESCENTRALIZADO DEL CANTÓN ESMERALDAS

UNIDAD DE PROYECTOS

ING. LUCÍA SOSA ROBINZÓN
ADMINISTRACIÓN 2019-2023

ELABORADO POR:

TÉCNICO DEL GADMCE
ING. MIGUEL A. RAMIREZ OBANDO

COORDINADO POR:

JEFA DE UNIDAD DE PROYECTOS
ARQ. NELLY GARVACHE ZAMBRANO

APROBADO POR:

DIRECTOR DE GESTIÓN DE PLANIFICACIÓN
ARQ. WILLIAM PALACIOS SANTANA

PROYECTO:
"REMODELACIÓN DEL EDIFICIO PRINCIPAL DEL GOBIERNO AUTÓNOMO DESCENTRALIZADO MUNICIPAL DEL CANTÓN ESMERALDAS Y EL PARQUE CENTRAL 20 DE MARZO"

CONTENIDO:
**MEZANINES / SUBSUELO
SISTEMA CONTRA INCENDIOS
-DETECTORES DE HUMO-**

OBSERVACIONES:

TIPO DE PLANOS: **SISTEMA CONTRA INCENDIOS**
ESCALA: INDICADA
FECHA: AGO/2020
No. DE LÁMINA: **SDH6**
D E 6