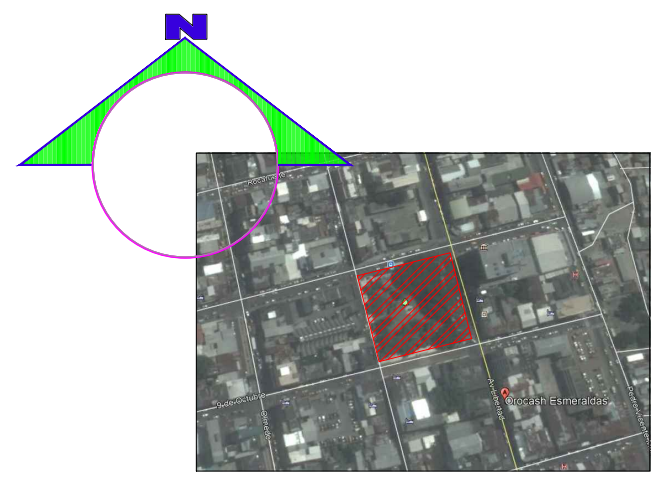




PLANIMETRIA EXISTENTE

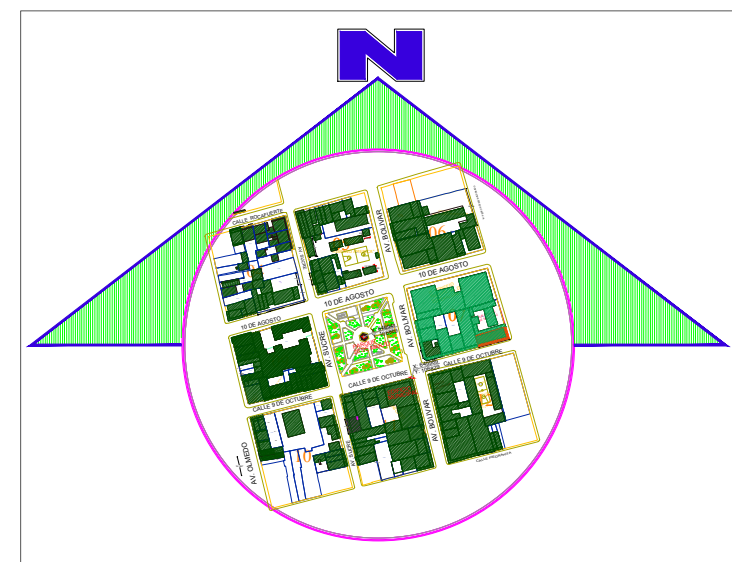


UBICACION SATELITAL

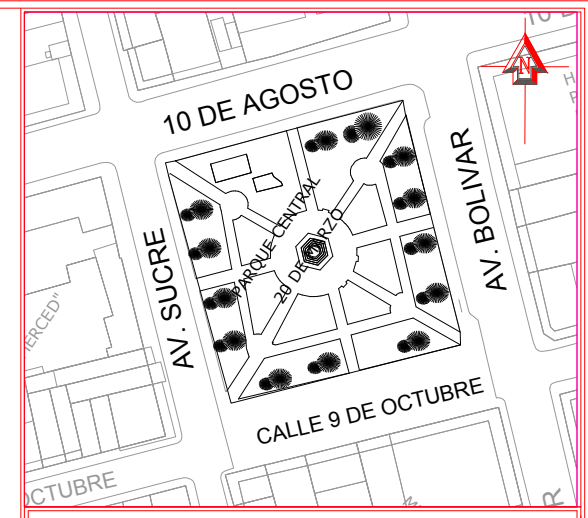
COORDENADAS UTM
EDIFICIO MUNICIPAL Y PARQUE 20 DE MARZO
ESMERALDAS

PUNTOS	X	Y
A	649989	106892
B	649989	106908
C	649979	106844
D	649989	106829
E	650000	106782
F	649963	106773
G	649952	106819
H	649919	106830

CUADRO DE CORDENADAS



UBICACION PLANIMETRICA



DIRECCIÓN DE GESTIÓN PLANIFICACIÓN
GOBIERNO AUTÓNOMO DESCENTRALIZADO DEL CANTÓN ESMERALDAS

UNIDAD DE PROYECTOS

ING. LUCÍA SOSA ROBINZÓN
ADMINISTRACIÓN 2019-2023

ELABORADO POR:
Patricia A. Díaz Ballesteros
TÉCNICO DE PLANIFICACIÓN
ARQ. PATRICIA A DÍAZ BALLESTEROS

REVISADO POR:
Nelly Carvache Zambrano
JEFA DE UNIDAD DE PROYECTOS
ARQ. NELLY CARVACHE ZAMBRANO

APROBADO POR:
William Palacios Santana
DIRECTOR DE GESTIÓN DE PLANIFICACIÓN
ARQ. WILLIAM PALACIOS SANTANA

PROYECTO:
"REMODELACIÓN DEL EDIFICIO PRINCIPAL DEL GOBIERNO AUTÓNOMO DESCENTRALIZADO MUNICIPAL DEL CANTÓN ESMERALDAS Y EL PARQUE CENTRAL 20 DE MARZO"

CONTENIDO:
PLANIMETRIA EXISTENTE

OBSERVACIONES:

OBJETO DE OBRA:
CONSTRUCCIÓN

ESCALA: S/E
FECHA: AGO/2020

No. DE LÁMINA:
P1